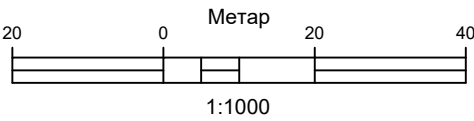




ИЗМЕНЕ И ДОПУНЕ  
ПЛАНА ГЕНЕРАЛНЕ РЕГУЛАЦИЈЕ  
НАСЕЉА СРБОБРАН

НАЦРТ



ПЛАН РЕГУЛАЦИЈЕ, НИВЕЛАЦИЈЕ И САОБРАЋАЈА

- РЕГУЛАЦИЈА
- ПОСТОЈЕЋА РЕГУЛАЦИОНА ЛИНИЈА УЛИЧНИХ КОРИДОРА
  - - - ПЛАНИРАНА РЕГУЛАЦИОНА ЛИНИЈА УЛИЧНИХ КОРИДОРА
  - РЕГУЛАЦИОНА ЛИНИЈА ОСТАЛИХ ПОВРШИНА ЈАВНЕ НАМЕНЕ
  - 154 ОЗНАКЕ СА НОВОМ РЕГУЛАЦИОМ ЈАВНИХ ПОВРШИНА
- ПАРЦЕЛАЦИЈА И ПРЕПАРЦЕЛАЦИЈА
- || ОБАВЕЗА СПАЈАЊА ПАРЦЕЛА
- НИВЕЛАЦИЈА
- 79.70 КОТА ПРЕЛОМА НИВЕЛЕТЕ ОСОВИНЕ САОБРАЋАЈНИЦЕ
  - 0.95 % НАГИБ НИВЕЛЕТЕ ОСОВИНЕ САОБРАЋАЈНИЦЕ
- САОБРАЋАЈ
- САБИРНА НАСЕЉСКА САОБРАЋАЈНИЦА
  - ПРИСТУПНА НАСЕЉСКА САОБРАЋАЈНИЦА
  - К ОЛСКИ ПРИСТУП
  - ● ● ● ГРАНИЦА ОБУХВАТА ИЗМЕНА И ДОПУНА ПЛАНА

НОСИЛАЦ ИЗРАДЕ ПЛАНА		ОПШТИНА СРБОБРАН	Печат и потпис:	
		ОВЛАШЋЕНО ЛИЦЕ:		
ОБРАЂИВАЧ		ЈП ЗАВОД ЗА УРБАНИЗАМ ВОЈВОДИНЕ	Печат и потпис:	
		ДИРЕКТОР: ПРЕДРАГ КНЕЖЕВИЋ, дипл.правник ПОМОЋНИК ДИРЕКТОРА: мр ВЛАДИМИР ПИХЛЕР, дипл.инж.арх.		
НАЗИВ ПЛАНА	ИЗМЕНЕ И ДОПУНЕ ПЛАНА ГЕНЕРАЛНЕ РЕГУЛАЦИЈЕ НАСЕЉА СРБОБРАН			
НАЗИВ КАРТЕ	ПЛАН РЕГУЛАЦИЈЕ, НИВЕЛАЦИЈЕ И САОБРАЋАЈА			
ОДГОВОРНИ УРБАНИСТА	ТАЊА КОВАЧЕВИЋ, маст.инж.арх.		Печат и потпис:	
САРАДНИЦИ	МИЛКО БОШЊАЧИЋ, маст.инж.геод. ЗОРАН КОРДИЋ, дипл.инж.саоб.			
Е-2977	Размера: 1:1000		Датум: октобар 2025.	Број листа: 5.